



HZSHX006ZVPP

Naše č. j.: HSHK- 5944-2/2020

Vyřizuje: kpt. Ing. Veronika Drešerová  
Telefon: 950530737  
E-mail: veronika.dreserova@hkk.izscr.cz

Počet listů: 1  
Počet stran: 2  
Počet příloh: 1 svazek

Datum: 10.12.2020

**ÚDRŽBA SILNIC**  
**Královéhradeckého kraje a.s.**  
**Kutnohorská 59/23**  
**500 04 Hradec Králové**

## **ZÁVAZNÉ STANOVISKO**

### **dotčeného orgánu na úseku požární ochrany**

**Název stavby:** II/327 Zábědov - Nový Bydžov (I. Etapa od km 0,000 – 1,285 a II. etapa od km 1,285 – 2,560)

**Místo stavby:** silnice II/327, pozemky v k. ú. Zábědov, Chudonice a Nový Bydžov

**Stavebník:** Královéhradecký kraj, Pivovarské náměstí 1245/2, 500 03 Hradec Králové

**Předložená dokumentace:** PD ke sloučenému územnímu a stavebnímu řízení, vypracoval: Ing. Martin Stejskal, ČKAIT č. 1006185, datum: 09/2020, č. zak.: 19-046-03

**Identifikace dokumentace:** Souhrnná technická zpráva: kap. 2.6 a 2.8 4xA4 + Situace SO 101 km 0,000 – 0,700 8xA4 + Situace SO 101 km 0,700 – 1,335 8xA4 + Situace SO 102 km 1,334 – 2,060 8xA4 + Situace SO 102 km 2,060 – 2,561 6xA4, vypracoval: Ing. Martin Stejskal, ČKAIT č. 1006185, datum: 09/2020, č. zak.: 19-046-03

Hasičský záchranný sbor Královéhradeckého kraje, jako příslušný orgán státního požárního dozoru podle § 26 odst. 2 písm. b) zákona č. 133/1985 Sb., o požární ochraně, ve znění pozdějších předpisů (dále jen „zákon o požární ochraně“), posoudil podle § 31 odst. 1 písm. b) zákona o požární ochraně v rozsahu výše citovaného dokumentu shora uvedenou dokumentaci podanou dne 9. listopadu 2020.

K výše uvedenému dokumentu vydává podle § 31 odst. 3 zákona o požární ochraně a podle § 149 odst. 1 zákona č. 500/2004 Sb., správní řád, ve znění pozdějších předpisů,

## **SOUHLASNÉ ZÁVAZNÉ STANOVISKO.**

### **Odůvodnění:**

Hasičský záchranný sbor Královéhradeckého kraje, jako příslušný orgán státního požárního dozoru, obdržel dne 9. listopadu 2020 žádost o vydání závazného stanoviska k dokumentaci

stavby „II/327 Zábědov - Nový Bydžov“. Závazné stanovisko je podle § 31 odst. 1 písm. b) zákona o požární ochraně vydáváno na základě předložené dokumentace posouzené v rozsahu obdobného dokumentu, dostatečného pro posouzení požární bezpečnosti stavby.

Podkladem pro vydání závazného stanoviska Hasičského záchranného sboru Královéhradeckého kraje byla:

Souhrnná technická zpráva: kap. 2.6 a 2.8 4xA4 + Situace SO 101 km 0,000 – 0,700 8xA4 + Situace SO 101 km 0,700 – 1,335 8xA4 + Situace SO 102 km 1,334 – 2,060 8xA4 + Situace SO 102 km 2,060 – 2,561 6xA4, vypracoval: Ing. Martin Stejskal, ČKAIT č. 1006185, datum: 09/2020, č. zak.: 19-046-03 (dále jen „dokument“).

Posouzením tohoto dokumentu dospěl Hasičský záchranný sbor Královéhradeckého kraje k závěru, že tento je dostatečným podkladem pro posouzení požární bezpečnosti předmětné stavby. Z obsahu dokumentu vyplývá, že jsou splněny požadavky požární bezpečnosti staveb kladené vyhláškou č. 23/2008 Sb., o technických podmínkách požární ochrany staveb, ve znění vyhlášky č. 268/2011 Sb.

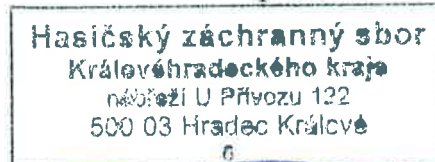
Vzhledem k výše uvedenému bylo ve věci vydáno souhlasné závazné stanovisko.

#### **Poznámka:**

Ověřen byl výše uvedený dokument.

K případným změnám proti posouzenému dokumentu je třeba vyžádat si nové závazné stanovisko dotčeného orgánu na úseku požární ochrany.

Část dokumentace obsahující výše uvedený dokument si v souladu s § 46 odst. 3 vyhlášky č. 246/2001 Sb., o stanovení podmínek požární bezpečnosti a výkonu státního požárního dozoru (vyhláška o požární prevenci), ve znění vyhlášky č. 221/2014 Sb., trvale ponecháváme.



*Dm*  
kpt. Ing. Veronika Drešerová  
vrchní komisař - stavební prevence  
oprávněná osoba za HZS  
Královéhradeckého kraje

#### **Přílohy**

Ověřený dokument (část souhrnné technické zprávy v rozsahu kap. 2.6 a 2.8 + 4 x situace km 0,000 - 0,700 – 1,335 – 2,060 – 2,561)

Hasičský záchranný sbor  
Královéhradeckého kraje  
nábřeží U Přivozu 122  
500 03 Hradec Králové  
6

REVIZE:	PŘEDMĚT ZMĚNY:	VYPRACOVAL:	DATUM:
1			
2			
3			

<b>OBJEDNATEL:</b>  Královéhradecký kraj Pivovarské náměstí 1245 500 03 Hradec Králové	<b>NÁZEV AKCE:</b> II/327 ZÁBĚDOV - NOVÝ BYDŽOV				
	<b>ČÁST / STAVEBNÍ OBJEKT:</b> SOUHRNNÁ TECHNICKÁ ZPRÁVA				
	<b>PŘÍLOHA:</b> -				
<b>ZHOTOVITEL:</b>  M - PROJEKCE s.r.o. Resslova 956 500 02 Hradec Králové www.m-projekce.cz	<b>ZODP. PROJEKTANT:</b> Ing. M. STEJSKAL			<b>PARÉ:</b>	
	<b>VYPRACOVAL:</b> R. MĚSTECKÝ				
	<b>KONTROLA:</b> Ing. J. HAJN				
	<b>MĚŘÍTKO:</b> Č. ZAKÁZKY: STUPEŇ: DATUM: ČÁST: PŘÍLOHA:		B -		
	-	19-046-03	DUSP	09/2020	

## LEGENDA POVRCHŮ

	KCE VOZOVKY č. 1 km 0,000–0,270
	KCE VOZOVKY č. 2 km 0,270–1,100
	KCE VOZOVKY č. 2 + rozšíření km 0,270 – 0,454
	KCE VOZOVKY č. 3 km 1,100 – 2,575
	KCE VOZOVKY č. 3 + rozšíření km 1,236 – 1,335
	KCE VOZOVKY č. 4 km 0,574 – 0,618
	KCE VOZOVKY č. 5 km 1,300
	ZELEŇ
	VODNÍ PLOCHA
	NEZPEVNĚNÉ SJEZDY
	ZPEVNĚNÉ SJEZDY











## LEGENDA ČAR

	NÁVRH
	OSA KOMUNIKACE
	STÁVAJÍCÍ STAV
	KOORDINOVANÁ STAVBA
	SNÍŽENÁ OBRUBA
	SVODIDLO
	BETONOVÁ PŘÍDLAŽBA

## LEGENDA KATASTR

	HRANICE KAT. ÚZEMÍ
	HRANICE POZEMKU
	ČÍSLO POZEMKU
	HRANICE ZÁBORU

## LEGENDA INŽENÝRSKÝCH SÍTÍ

	EL. VEDENÍ NN NADZEMNÍ
	EL. VEDENÍ NN PODZEMNÍ
	EL. VEDENÍ VN NADZEMNÍ
	EL. VEDENÍ VN PODZEMNÍ
	SPLAŠKOVÁ KANALIZACE
	JEDNOTNÁ KANALIZACE
	PLYNOVÉ POTRUBÍ STŘEDOTLAKÉ
	VODOVODNÍ POTRUBÍ
	SDĚLOVACÍ VEDENÍ OVĚŘENÉ
	SDĚLOVACÍ VEDENÍ NEOVĚŘENÉ

Hasičský záchranný sbor  
Královéhradeckého kraje  
nábřeží U Přivozu 122  
500 03 Hradec Králové  
6

10.12.2020 D.m

REVIZE: PŘEDMĚT ZMĚNY:

VYPRACOVAL:

DATUM:

1  
2  
3

OBJEDNATEL:

KRÁLOVÉHRADECKÝ  
KRAJ



Královéhradecký kraj  
Pivovarské náměstí 1245  
500 03 Hradec Králové

NÁZEV AKCE:

II/327 ZÁBĚDOV - NOVÝ BYDŽOV

ČÁST / STAVEBNÍ OBJEKT:

SO 101 - SILNICE II/327 I. ETAPA

PŘÍLOHA:

SITUACE km 0,000-0,700

ZHOTOVITEL:



M - PROJEKCE s.r.o.  
Resslova 956  
500 02 Hradec Králové  
www.m-projekce.cz

ZODP. PROJEKTANT:

Ing. M. STEJSKAL

*Stejskal*

PARÉ:

VYPRACOVAL:

R. MĚSTECKÝ

*Městský*

KONTROLA:

Ing. J. HAJN

*J. Hájek*

MĚŘÍTKO:

Č. ZAKÁZKY:

STUPEŇ:

DATUM:

ČÁST:

PŘÍLOHA:

1:500

19-046-03

DUSP

09/2020

D.1.1

2.1





## LEGENDA POVRCHŮ

	KCE VOZOVKY č. 1 km 0,000–0,270
	KCE VOZOVKY č. 2 km 0,270–1,100
	KCE VOZOVKY č. 2 + rozšíření km 0,270 – 0,454
	KCE VOZOVKY č. 3 km 1,100 – 2,575
	KCE VOZOVKY č. 3 + rozšíření km 1,236 – 1,335
	KCE VOZOVKY č. 4 km 0,574 – 0,618
	KCE VOZOVKY č. 5 km 1,300
	ZELEŇ
	VODNÍ PLOCHA
	NEZPEVNĚNÉ SJEZDY
	ZPEVNĚNÉ SJEZDY

## LEGENDA ČAR

	NÁVRH
	OSA KOMUNIKACE
	STÁVAJÍCÍ STAV
	KOORDINOVANÁ STAVBA
	SNÍŽENÁ OBRUBA
	SVODIDLO
	BETONOVÁ PŘÍDLAŽBA

## LEGENDA KATASTR

	HRANICE KAT. ÚZEMÍ
	HRANICE POZEMKU
	ČÍSLO POZEMKU
	HRANICE ZÁBORU

## LEGENDA INŽENÝRSKÝCH SÍTÍ

	EL. VEDENÍ NN NADZEMNÍ
	EL. VEDENÍ NN PODZEMNÍ
	EL. VEDENÍ VN NADZEMNÍ
	EL. VEDENÍ VN PODZEMNÍ
	SPLAŠKOVÁ KANALIZACE
	JEDNOTNÁ KANALIZACE
	PLYNOVÉ POTRUBÍ STŘEDOTLAKÉ
	VODOVODNÍ POTRUBÍ
	SDĚLOVACÍ VEDENÍ OVĚŘENÉ
	SDĚLOVACÍ VEDENÍ NEOVĚŘENÉ

Hasičský záchranný sbor  
Královéhradeckého kraje  
náměstí U Pivovaru 122  
500 03 Hradec Králové

REVIZE: PŘEDMĚT ZMĚNY:

10.12.2020

VYPRACOVAL:

DATUM:

1
2
3

<div>OBJEDNATEL:</div> <div><div>KRÁLOVÉHRADECKÝ KRAJ</div></div> <div>Královéhradecký kraj Pivovarské náměstí 1245 500 03 Hradec Králové</div>	<div>NÁZEV AKCE:</div> <div>II/327 ZÁBĚDOV - NOVÝ BYDŽOV</div>							
	<div>ČÁST / STAVEBNÍ OBJEKT:</div> <div>SO 101 - SILNICE II/327 II. ETAPA</div>							
	<div>PŘÍLOHA:</div> <div>SITUACE km 0,700-1,335</div>							
<div>ZHOTOVITEL:</div> <div><div>M - PROJEKCE</div></div> <div>M - PROJEKCE s.r.o. Resslova 956 500 02 Hradec Králové www.m-projekce.cz</div>	<div>ZODP. PROJEKTANT:</div> <div>Ing. M. STEJSKAL</div>						<div>PARÉ:</div>	
	<div>VYPRACOVAL:</div> <div>R. MĚSTECKÝ</div>							
	<div>KONTROLA:</div> <div>Ing. J. HAJN</div>							
	<div>MĚŘITKO:</div> <div>1:500</div>				<div>Č. ZAKÁZKY:</div> <div>19-046-03</div>			
	<div>STUPEŇ:</div> <div>DUSP</div>		<div>DATUM:</div> <div>09/2020</div>		<div>ČÁST:</div> <div>D.1.1</div>		<div>PŘÍLOHA:</div> <div>2.2</div>	





## LEGENDA POVRCHŮ

	KCE VOZOVKY č. 1 km 0,000–0,270
	KCE VOZOVKY č. 2 km 0,270–1,100
	KCE VOZOVKY č. 2 + rozšíření km 0,270 – 0,454
	KCE VOZOVKY č. 3 km 1,100 – 2,575
	KCE VOZOVKY č. 3 + rozšíření km 1,236 – 1,335
	KCE VOZOVKY č. 4 km 0,574 – 0,618
	KCE VOZOVKY č. 5 km 1,300
	ZELEŇ
	VODNÍ PLOCHA
	NEZPEVNĚNÉ SJEZDY
	ZPEVNĚNÉ SJEZDY











## LEGENDA ČAR

	NÁVRH
	OSA KOMUNIKACE
	STÁVAJÍCÍ STAV
	KOORDINOVANÁ STAVBA
	SNÍŽENÁ OBRUBA
	SVODIDLO
	BETONOVÁ PŘÍDLAŽBA

## LEGENDA KATASTR

	HRANICE KAT. ÚZEMÍ
	HRANICE POZEMKU
	ČÍSLO POZEMKU
	HRANICE ZÁBORU

## LEGENDA INŽENÝRSKÝCH SÍTÍ

	EL. VEDENÍ NN NADZEMNÍ
	EL. VEDENÍ NN PODZEMNÍ
	EL. VEDENÍ VN NADZEMNÍ
	EL. VEDENÍ VN PODZEMNÍ
	SPLAŠKOVÁ KANALIZACE
	JEDNOTNÁ KANALIZACE
	PLYNOVÉ POTRUBÍ STŘEDOTLAKÉ
	VODOVODNÍ POTRUBÍ
	SDĚLOVACÍ VEDENÍ OVĚŘENÉ
	SDĚLOVACÍ VEDENÍ NEOVĚŘENÉ

Hasičský záchranný sbor  
Královéhradeckého kraje  
náměstí U Přivozu 122  
500 03 Hradec Králové  
6

10.12.2020

Dm

REVIZE: PŘEDMĚT ZMĚNY:

VYPRACOVAL:

DATUM:

1

2

3

OBJEDNATEL:

KRÁLOVÉHRADECKÝ  
KRAJ

Královéhradecký kraj  
Pivovarské náměstí 1245  
500 03 Hradec Králové

NÁZEV AKCE:

II/327 ZÁBĚDOV - NOVÝ BYDŽOV

ČÁST / STAVEBNÍ OBJEKT:

SO 102 - SILNICE II/327 II. ETAPA

PŘÍLOHA:

SITUACE km 1,334-2,060

ZHOTOVITEL:

M - PROJEKCE

M - PROJEKCE s.r.o.  
Resslova 956  
500 02 Hradec Králové  
www.m-projekce.cz

ZODP. PROJEKTANT:

Ing. M. STEJSKAL

VYPRACOVAL:

R. MĚSTECKÝ

KONTROLA:

Ing. J. HAJN

PARÉ:

MĚŘÍTKO:

1:500

Č. ZAKÁZKY:

19-046-03

STUPEŇ:

DUSP

DATUM:

09/2020

ČÁST:

D.1.2

PŘÍLOHA:

2.1





## LEGENDA POVRCHŮ

	KCE VOZOVKY č. 1 km 0,000–0,270
	KCE VOZOVKY č. 2 km 0,270–1,100
	KCE VOZOVKY č. 2 + rozšíření km 0,270 – 0,454
	KCE VOZOVKY č. 3 km 1,100 – 2,575
	KCE VOZOVKY č. 3 + rozšíření km 1,236 – 1,335
	KCE VOZOVKY č. 4 km 0,574 – 0,618
	KCE VOZOVKY č. 5 km 1,300
	ZELEŇ
	VODNÍ PLOCHA
	NEZPEVNĚNÉ SJEZDY
	ZPEVNĚNÉ SJEZDY











## LEGENDA ČAR

	NÁVRH
	OSA KOMUNIKACE
	STÁVAJÍCÍ STAV
	KOORDINOVANÁ STAVBA
	SNÍŽENÁ OBRUBA
	SVODIDLO
	BETONOVÁ PŘÍDLAŽBA

## LEGENDA KATASTR

	HRANICE KAT. ÚZEMÍ
	HRANICE POZEMKU
	ČÍSLO POZEMKU
	HRANICE ZÁBORU

## LEGENDA INŽENÝRSKÝCH SÍTÍ

	EL. VEDENÍ NN NADZEMNÍ
	EL. VEDENÍ NN PODZEMNÍ
	EL. VEDENÍ VN NADZEMNÍ
	EL. VEDENÍ VN PODZEMNÍ
	SPLAŠKOVÁ KANALIZACE
	JEDNOTNÁ KANALIZACE
	PLYNOVÉ POTRUBÍ STŘEDOTLAKÉ
	VODOVODNÍ POTRUBÍ
	SDĚLOVACÍ VEDENÍ OVĚŘENÉ
	SDĚLOVACÍ VEDENÍ NEOVĚŘENÉ

Hasičský záchranný sbor  
Královéhradeckého kraje  
náměstí U Přivozu 122  
500 03 Hradec Králové  
6

10.12.2020

Dm

REVIZE: PŘEDMĚT ZMĚNY:

VYPRACOVAL:

DATUM:

1	
2	
3	

<b>OBJEDNATEL:</b>  Královéhradecký kraj Pivovarské náměstí 1245 500 03 Hradec Králové	<b>NÁZEV AKCE:</b> II/327 ZÁBĚDOV - NOVÝ BYDŽOV					
	<b>ČÁST / STAVEBNÍ OBJEKT:</b> SO 102 - SILNICE II/327 II. ETAPA					
	<b>PŘÍLOHA:</b> SITUACE km 2,060-2,561					
<b>ZHOTOVITEL:</b>  M - PROJEKCE s.r.o. Resslova 956 500 02 Hradec Králové www.m-projekce.cz	<b>ZODP. PROJEKTANT:</b> Ing. M. STEJSKAL				<b>PARÉ:</b>	
	<b>VYPRACOVAL:</b> R. MĚSTECKÝ					
	<b>KONTROLA:</b> Ing. J. HAJN					
	<b>MĚŘÍTKO:</b> 1:500	<b>Č. ZAKÁZKY:</b> 19-046-03	<b>STUPEŇ:</b> DUSP	<b>DATUM:</b> 09/2020	<b>ČÁST:</b> D.1.2	<b>PŘÍLOHA:</b> 2.2